



ΕΦΗΜΕΡΙΣ ΤΗΣ ΚΥΒΕΡΝΗΣΕΩΣ

ΤΗΣ ΕΛΛΗΝΙΚΗΣ ΔΗΜΟΚΡΑΤΙΑΣ

ΤΕΥΧΟΣ ΤΕΤΑΡΤΟ

Αρ. Φύλλου 117

2 Μαρτίου 2012

ΑΠΟΦΑΣΕΙΣ

Αριθμ. 8572/1687

Καθορισμός ορίων Αιγιαλού - Παραλίας στη θέση «Ασπρούδια» του Δήμου Μονεμβασιάς Ν. Λακωνίας.

Ο ΓΕΝΙΚΟΣ ΓΡΑΜΜΑΤΕΑΣ
ΑΠΟΚΕΝΤΡΩΜΕΝΗΣ ΔΙΟΙΚΗΣΗΣ
ΠΕΛΟΠΟΝΝΗΣΟΥ ΔΥΤΙΚΗΣ ΕΛΛΑΔΑΣ ΚΑΙ ΙΟΝΙΟΥ

Έχοντας υπόψη:

1- Τις διατάξεις του Ν. 2503/97 «Διοίκηση, Οργάνωση, Στελέχωση της Περιφέρειας, ρύθμιση θεμάτων για την Τοπική Αυτοδιοίκηση και άλλες διατάξεις», ως ισχύει.

2- Τις διατάξεις του Ν. 3200/55 «περί Διοικητικής Αποκέντρωσης», όπως τροποποιήθηκε και ισχύει.

3- Τις διατάξεις της παρ. 21 του άρθρου 46 του Ν. 3220/2004 (Φ.Ε.Κ 15 τ.Α΄ 28-1-2004) «Μέτρα αναπτυξιακής και κοινωνικής πολιτικής - αντικειμενικοποίηση του φορολογικού ελέγχου και άλλες διατάξεις».

4- Τις διατάξεις του άρθρου 280 του Ν. 3852/2010 (ΦΕΚ Α΄ 87/7-6-2010) «Νέα Αρχιτεκτονική της Αυτοδιοίκησης και της Αποκεντρωμένης Διοίκησης - Πρόγραμμα Καλλικράτης».

5- Το Π.Δ. 139/2010 (ΦΕΚ Α΄ 232/27-12-2010) «Οργανισμός της Αποκεντρωμένης Διοίκησης Πελοποννήσου, Δυτ. Ελλάδος και Ιονίου».

6- Τις διατάξεις των άρθρων 3 και 5 του Ν. 2971/2001 (ΦΕΚ 285/τ.Α΄/19-12-2001) «Περί αιγιαλού και παραλίας», όπως συμπληρώθηκε με τις διατάξεις του άρθρου 113 του Ν. 3879/11 «Περί Δημοσίων Συμβάσεων... ρύθμιση θεμάτων Εθνικής Άμυνας».

7- Τις διατάξεις του Ν.Δ. 439/70 «Περί συμπλήρωσης των διατάξεων περί αιγιαλού».

8- Την από αρ. 13-09-2007 αίτηση της ΣΤΕΡΟΠΗΣ ΘΕΡΜΟΗΛΕΚΤΡΙΚΗ Α.Ε. για τον καθορισμό αιγιαλού - παραλίας στις θέσεις «Μοτσού» και «Ασπρούδια» του Δήμου Μονεμβασιάς Ν. Λακωνίας.

9- Το από τον Σεπτέμβριο του 2007 Τοπογραφικό Διάγραμμα που συντάχθηκε από τον Γιάννη Καπερώνη Αγρον. Τοπογράφο Μηχ/κό σε κλίμακα 1:500, σε τρις πινακίδες ελέγχθηκε για την ακρίβεια της αποτύπωσης και θεωρήθηκε την 14-2-2008 από την Περιδικιογιάννη Αγρ. Τοπογράφο Μηχ/νικό υπάλληλο της Κτηματικής Υπηρεσίας Ν. Λακωνίας

10- Την από 26-10-09 Έκθεση της Επιτροπής αιγιαλού και παραλίας για τον καθορισμό των ορίων αιγιαλού παραλίας στην εν λόγω περιοχή.

11- Το με αρ. Φ. 544.5/533/11/Σ.7204/8-7-11 έγγραφο του ΓΕΝ προς το ΓΕΕΘΑ με την σύμφωνη γνώμη αυτού για τη συνέχιση της διαδικασίας επί του καθορισμού των ορίων αιγιαλού και παραλίας στην εν λόγω περιοχή και την παρέλευση ενός μήνα χωρίς την απάντηση του ΓΕΕΘΑ, οπότε σύμφωνα με τις διατάξεις του άρθρου 113 του Ν. 3978/11, η γνώμη αυτού λογίζεται ως θετική.

12- Την από 16-11-11 Έκθεση της Επιτροπής Αιγιαλού - Παραλίας για τον καθορισμό των ορίων του αιγιαλού και παραλίας στην αναφερόμενη στο θέμα περιοχή.

13- Το με αρ. 157/26-1-2012 έγγραφο της Κτηματικής Υπηρεσίας Ν. Λακωνίας προς την Αποκεντρωμένη Διοίκηση Πελοποννήσου Δυτ. Ελλάδας και Ιονίου για έκδοση της σχετικής απόφασης, αποφασίζουμε:

Επικυρώνουμε την από 16-11-11 Έκθεση της Επιτροπής αιγιαλού και παραλίας για τον καθορισμό αιγιαλού παραλίας στη θέση «Ασπρούδια» του Δήμου Μονεμβασιάς Ν. Λακωνίας καθώς επίσης το από τον Σεπτέμβριο του 2007 Τοπογραφικό Διάγραμμα που συντάχθηκε από τον Γιάννη Καπερώνη Αγρον. Τοπογράφο Μηχ/κό σε κλίμακα 1:500, σε τρις πινακίδες ελέγχθηκε για την ακρίβεια της αποτύπωσης και θεωρήθηκε την 14-2-2008 από την Περιδικιογιάννη Αγρ. Τοπογράφο Μηχ/νικό υπάλληλο της Κτηματικής Υπηρεσίας Ν. Λακωνίας, ως εξής:

- Με κόκκινη συνεχή πολυγωνική γραμμή την οριογραμμή του αιγιαλού, και στοιχεία 1-2-3- ... 29-30.

- Με κίτρινη συνεχή πολυγωνική γραμμή και με στοιχεία 1΄, 2΄, 3΄, ... 29΄, 30΄, την οριογραμμή παραλίας δια παραλλήλου μεταθέσεως της οριογραμμής του αιγιαλού κατά 10 μέτρα.

Στη ζώνη παραλίας δεν υπάρχουν κτίσματα.

Η απόφαση, αυτή με την Έκθεση της Επιτροπής καθορισμού ορίων αιγιαλού παραλίας και το Τοπογραφικό Διάγραμμα να δημοσιευθούν στην Εφημερίδα της Κυβερνήσεως.

Πάτρα, 20 Φεβρουαρίου 2012

Ο Γενικός Γραμματέας
Αποκεντρωμένης Διοίκησης
ΑΝΑΣΤΑΣΙΟΣ ΑΠΟΣΤΟΛΟΠΟΥΛΟΣ

ΕΚΘΕΣΗ ΕΠΙΤΡΟΠΗΣ

Καθορισμός των οριογραμμών Αιγιαλού - παραλίας του Ν. 2971/2001 στην θέση «Ασπρούδια» Τ.Κ. Παντανάσσης του Δήμου Μον/σίας του Ν. Λακωνίας.

Οι κάτωθι υπογεγραμμένοι:

1) Ανδριανάκου Βασιλική, αναπλ. Προϊσταμένη Κτηματικής Υπηρεσίας Ν. Λακωνίας.

2) Περδικογιάννη Ευφροσύνη, Τοπ/φος Μηχ/κός της Κτηματικής Υπηρεσίας Ν. Λακωνίας.

3) Βατίστας Δημήτριος, Λιμενάρχης Λιμεναρχείου Νεάπολης (απών, αν και κλήθηκε νομίμως με το αριθμ. 2066/10-11-11 έγγραφο της Κ.Υ. Ν. Λακωνίας).

4) Μαζαράκης Γεώργιος, Προϊστάμενος της Πολεοδομίας του Δήμου Μον/σίας.

5) Ο Προϊστάμενος της Δ/σης Π.Ε.Χ.Ω.Σ.Χ. Πελ/σου (απών, αν και κλήθηκε νομίμως με το αριθμ. 2066/10-11-11 έγγραφο της Κ.Υ. Ν. Λακωνίας).

Αποτελούντες την επιτροπή καθορισμού των ορίων αιγιαλού δυνάμει του άρθρου 3, παρ 1, του Ν. 2971/01 όπως έχουν οριστεί με την υπ' αριθμ. 27222/5679/10-8-11 απόφαση του Γ.Γ. Αποκ. Δ/σης Πελ/σου, Δυτ. Ελλάδας και Ιονίου.

Έχοντας υπόψη:

1) Την από 13-09-07 αίτηση της «ΣΤΕΡΟΠΗΣ ΘΕΡΜΟ-ΗΛΕΚΤΡΙΚΗ» Α.Ε. για καθορισμό Αιγιαλού - παραλίας στις συγκεκριμένες θέσεις.

2) Τα από Σεπτέμβριο '07 τοπ/κά διαγράμματα (3 πινακίδες) του Αγρ. Τοπ/φου Μηχ/κού Γιάννη Αθ. Καπερώνη, κλίμακας 1:500, που έχουν ελεγχθεί και θεωρηθεί στις 14-02-2008 από την Αγρ.Τοπ/φο Μηχ/κό της Κτηματικής Υπηρεσίας Ν. Λακωνίας Περδικογιάννη Ευφροσύνης.

3) Την επιτόπου αυτοψία μας στις 14-02-08 και 26-10-09.

4) Το άρθρο 5 παρ.9 του Ν. 2971/2001.

5) Τις διατάξεις του Ν. 2971/2001, το Ν. 3978/11 (ΦΕΚ 137 Α'/16-6-11) και την σχετική δικαστική και διοικητική Νομολογία.

6) Τα στοιχεία καθορισμού αιγιαλού και παραλίας που προβλέπονται από το άρθ. 9 του Ν. 2971/2001, την υπ' αριθμ. 1089532 π.ε./8205 π.ε./Β0010/20-4-05 κοινή υπουργική απόφαση (ΦΕΚ 595/Β'/4-5-05) και ειδικότερα και ειδικότερα:

α. Τη γεωμορφολογία του εδάφους για την οποία αναλυτικά αναφέρεται ότι:

1) Η μορφολογία της ακτής συνίσταται από:

i) Βραχώδη πρηνή με απότομες κλίσεις.

2) Της ακτής συνεχονται εκτάσεις:

i) Λοφώδεις

ii) Με έδαφος γαιώδες.

iii) Εκτός οικισμού.

iv) Αδόμητες.

v) Με χρήση γεωργική.

3) Το φυσικό όριο βλάστησης συνίσταται από:

α. Χαμηλή ποώδη φυσική βλάστηση (λειχήνες, βρύα, αγριόχορτα).

β. Το γεγονός ότι στην περιοχή δεν εντοπίστηκαν παράκτιοι φυσικοί πόροι.

γ. Τα πορίσματα από την εκτίμηση των μετεωρολογικών στοιχείων της περιοχής, ήτοι το γεγονός ότι η περιοχή προσβάλλεται από ισχυρούς ανέμους, έντασης 7-10 Β, κυρίως από ΝΔ, Ν διευθύνσεις.

δ. Τη μορφολογία του πυθμένα, ο οποίος συνίσταται από μεγάλα βάθη κοντά στην ακτή.

ε. Τον τομέα ανάπτυξης του κυματισμού σε σχέση με το μέτωπο της ακτής, ότι δηλαδή πρόκειται για ακτή με μεγάλο ανάπτωμα πελάγους.

στ. Την μη ύπαρξη τεχνικών έργων στην περιοχή.

ζ. Την μη ύπαρξη εγκεκριμένων χωροταξικών κατευθύνσεων και χρήσεων γης που επηρεάζουν την παράκτια ζώνη.

η. Την μη ύπαρξη καταγεγραμμένων δημοσίων κτημάτων κάθε κατηγορίας σε άμεση γειτνίαση με την παράκτια ζώνη.

θ. Το ότι δεν υφίσταται Κτηματολόγιο.

ι. Την μη ύπαρξη ευπαθών οικοσυστημάτων και προστατευόμενων περιοχών.

5) Το αριθμ. 544.5/533/11/8-7-11 έγγραφο του ΓΕΝ, αποφασίζει:

Καθορίζει την οριογραμμή του αιγιαλού με κόκκινη συνεχή πολυγωνική γραμμή με τα στοιχεία 1-2-3 -...-29-30.

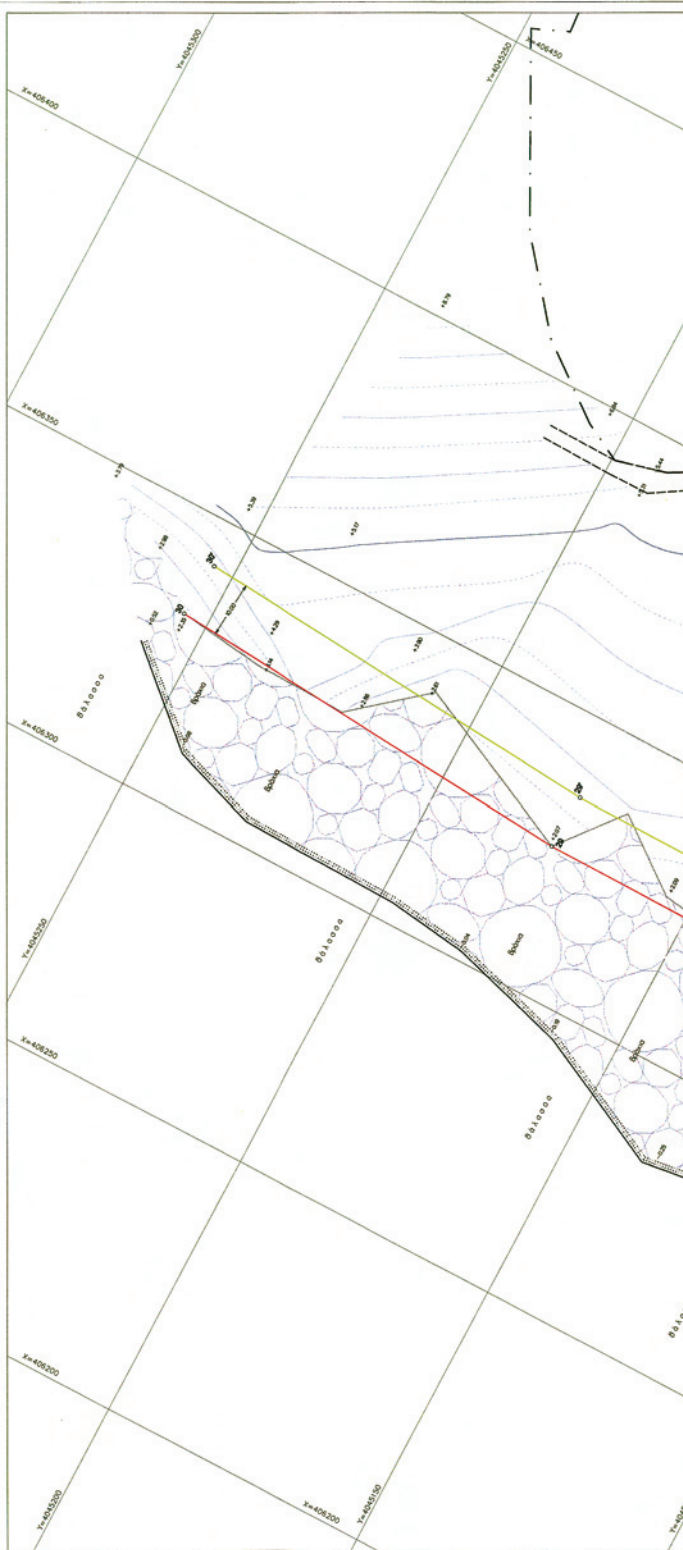
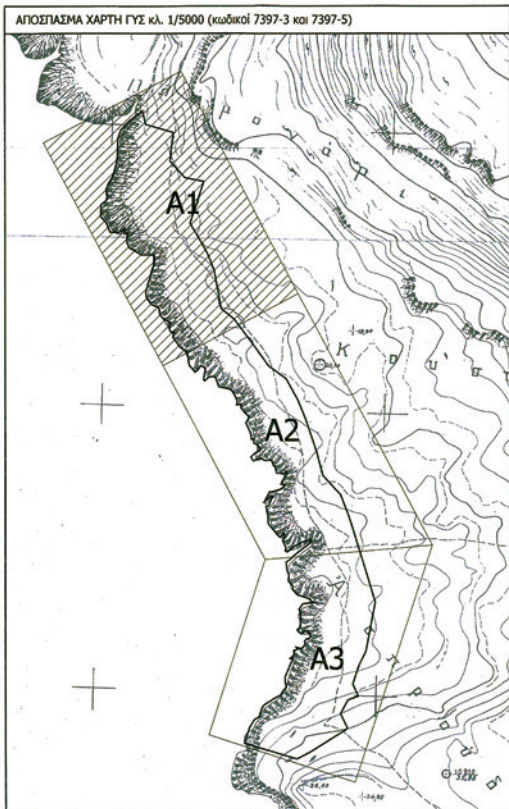
Καθορίζει την οριογραμμή της παραλίας με κίτρινη συνεχή πολυγωνική γραμμή με τα στοιχεία 1' -2' -3' -...-29' -30', δια παραλλήλου μεταθέσεως της οριογραμμής του αιγιαλού κατά 10 μέτρα. Στην ζώνη της παραλίας δεν υπάρχουν κτίσματα.

Σπάρτη, 16 Νοεμβρίου 2011

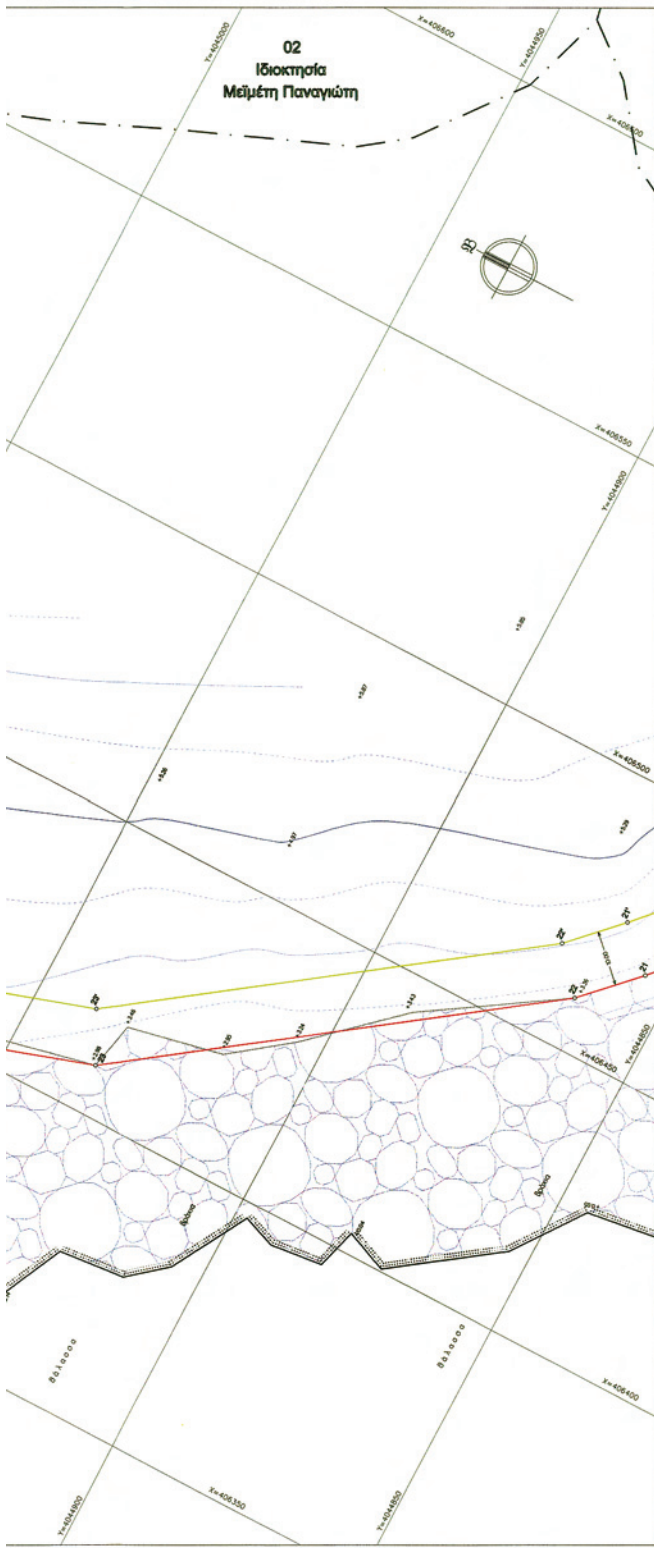
Η Επιτροπή
ΒΑΣΙΛΙΚΗ ΑΝΡΙΑΝΑΚΟΥ
ΕΥΦΡΟΣΥΝΗ ΠΕΡΔΙΚΟΓΙΑΝΝΗ
ΓΕΩΡΓΙΟΣ ΜΑΖΑΡΑΚΗΣ

ΣΥΝΤΕΤΑΓΜΕΝΕΣ ΚΟΡΥΦΩΝ ΓΡΑΜΜΗΣ ΑΙΓΙΛΑΟΥ (ΕΓΣΑ 87)			
ΚΟΡΥΦΕΣ	X	Y	ΠΛΕΥΡΕΣ
21	406468.85	4044855.53	13.19
22	406459.40	4044864.73	86.27
23	406408.74	4044934.56	39.16
24	406396.64	4044971.81	39.35
25	406391.63	4045010.84	26.31
26	406392.04	4045037.15	42.34
27	406354.08	4045055.91	49.91
28	406325.45	4045096.79	80.36
29	406325.87	4045177.15	77.62
30	406331.86	4045254.54	10.00

ΕΘΝΙΚΟ ΤΥΠΟΓΡΑΦΕΙΟ
 Για τεχνικούς λόγους στο σχεδιάγραμμα,
 έγινε σμίκρυνση, κατά ποσοστό **37%**







ΠΑΡΑΤΗΡΗΣΕΙΣ

- > Η απόσταση του σιγαλιού έγινε κατά το μήνα Σεπτέμβριο 2007
- > Η απόσταση πραγματοποιήθηκε με GPS-RTK διπλής συνάδεσης.
- > Ως υψόμετρο αναφοράς χρησιμοποιήθηκε το υψόμετρο του τριγωνομετρικού σημείου κέρτασης της ΓΥΣ (μίσθι στόβλι θάλασσας)

ΣΤΟΙΧΕΙΑ ΠΡΟΒΩΣΗΣ	Υ Π Ο Μ Η Η Μ Α
Μισο γραμμική παραμόρφωση (90 στο μήκος μέτρου) - 0,00072311	----- Οριο Ιδιοκτησίας
Ε.Γ.Σ.Α. 87 (Ελληνικό Γεωδαιτικό Σύστημα Αναφοράς)	----- Φυλλό Πανοσιό
Ελέγχος: GRS 80 π=0378137 φ=1298,257238	----- Πλάθ Πανοσιό
Επίκεντρο Μερκαντορική Προβολή	----- Χωροτόμορος
Κεντρικός Μετασχηματισμός A ₀ = 24 K ₀ = 0,9998	----- Σηρακίδια
Συν Κεντρικό Μετασχηματισμό Αναφοράς το x = 500.000	----- Οριο Βάθροσης
	----- Αμνη
	----- Βάθρο
	----- Αμνη υψόμετρο
	----- Καθορισμένη οριογραμμή
	----- σημειού με βάση το
	----- Φ.Μ.Κ 2111/25.02.2005
	----- Καθορισμένη οριογραμμή
	----- παραλλήλη με βάση το
	----- Φ.Μ.Κ 2111/25.02.2005
	----- Γραμμή Αμνη
	----- Γραμμή Παραλλή

Συνοδεύει την από 16-11-11 έκθεση της Επιτροπής σιγαλιού (άρθρο 3, παρ. 1 Ν. 2971/2001)

Σπάρτη 16-11-11
 Ο Πρόεδρος

- Το μέλη
- 1) Μ. ΤΟΠΟΓΡΑΦΟΣ ΕΠΙΧΕΙΡΗΣΗ με Α' Βαθμό
 - 2)
 - 3) ΣΥΝΤΑΞΑΣ ΣΥΝΤΑΞΑΣ με Α' Βαθμό
 - 4)

ΙΩΑΝΝΗΣ ΚΑΠΕΡΩΝΗΣ
 ΑΓΡΟΝΟΜΟΣ ΤΟΠΟΓΡΑΦΟΣ ΜΗΧΑΝΙΚΟΣ-ΣΠΑΡΤΗ ΤΗΛ. 2731024345

ΕΡΓΟΛΟΓΗΣ: ΣΤΕΡΟΠΗΣ ΘΕΡΜΟΗΛΕΚΤΡΙΚΗ Α.Ε.

**ΤΟΠΟΓΡΑΦΙΚΟ ΔΙΑΓΡΑΜΜΑ
 ΓΙΑ ΤΟΝ ΚΑΘΟΡΙΣΜΟ ΔΙΓΓΑΛΟΥ ΚΑΙ ΠΑΡΑΛΙΑΣ**

ΘΕΣΗ : ΑΣΠΡΟΥΔΙΑ Δ. Α. ΠΑΝΤΑΝΑΣΣΑΣ - ΔΗΜΟΥ ΒΟΙΩΝ ΛΑΚΩΝΙΑΣ

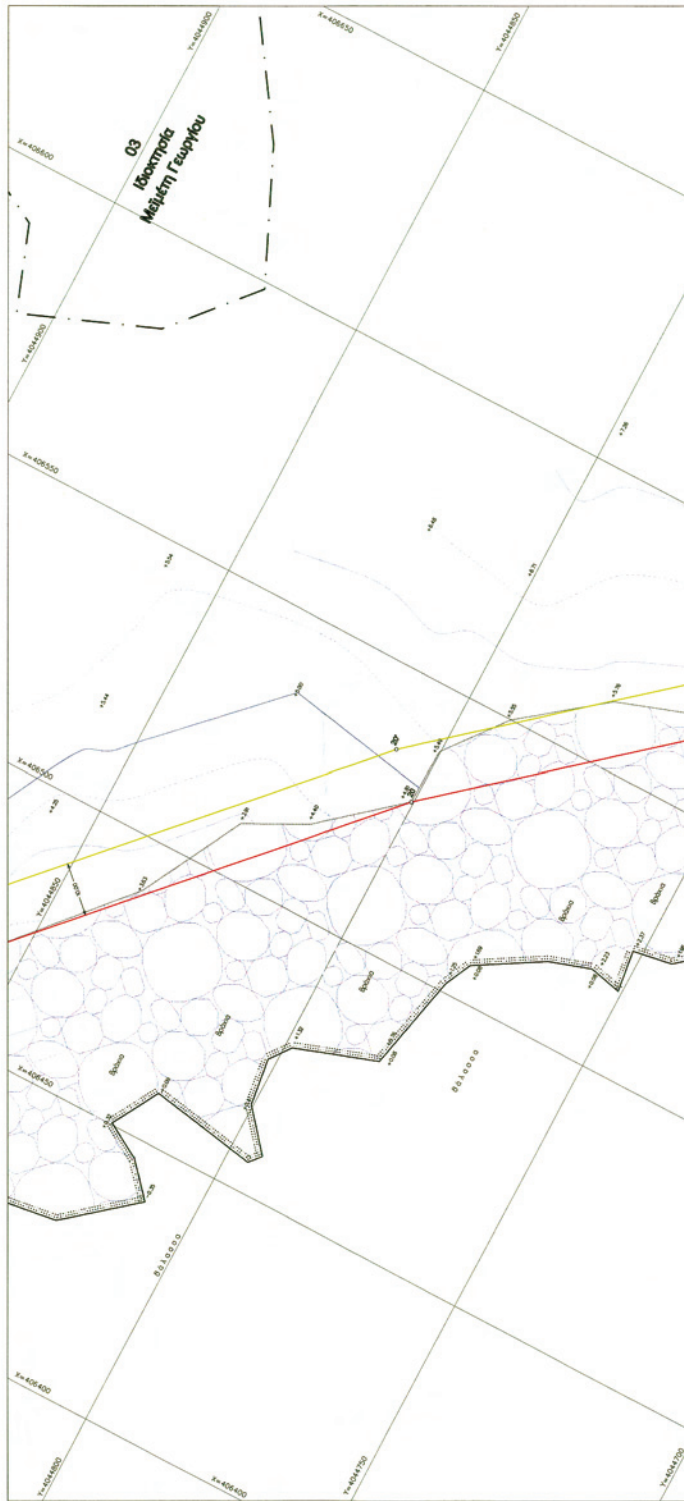
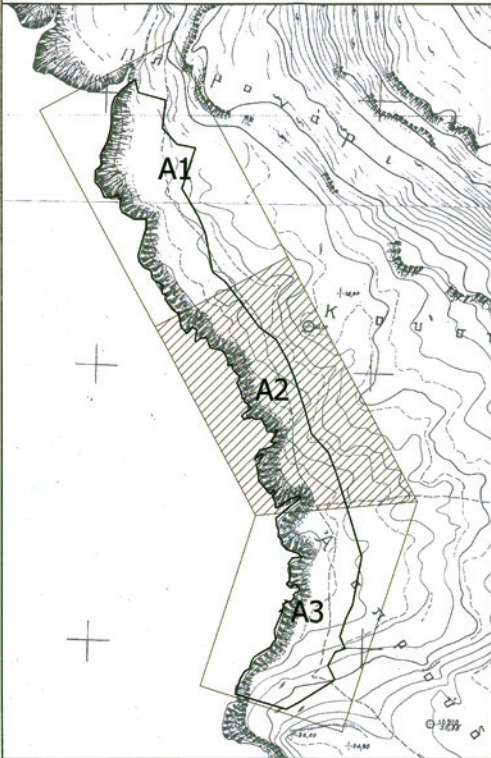
<p>ΘΕΩΡΗΣΕΙΣ</p> <p style="text-align: center;">14-02-08</p> <p style="text-align: center;"></p>	<p>ΔΙΑΝΟΜΗ ΠΙΝΑΚΙΩΝ</p> <p style="text-align: center;"></p> <p style="text-align: center;">ΕΠΙΧΕΙΡΗΣΗ με την υπ αριθμό 8532/1687 20-2-12</p>						
<p>Ο ΣΥΝΤΑΞΑΣ ΜΗΧΑΝΙΚΟΣ</p> <p style="text-align: center;"></p> <p style="text-align: center;">ΓΙΑΝΝΗΣ ΑΘ. ΚΑΠΕΡΩΝΗΣ ΔΙΠΛΩΜΗ ΑΡΧΙΤΕΚΤΟΝΙΚΗΣ ΕΚΠΑΙΔΕΥΣΗΣ ΕΘΝΙΚΟΥ ΜΕΤΕΓΧΕΙΡΗΣΕΩΣ Ε.Λ.Λ.Υ.Π.Ε.Ρ.Ε.Π.Ε.Π. ΜΕΛΟΣ Τ. Ε. Ε. ΑΡΧΙΤΕΚΤΟΝΙΚΗΣ ΜΗΤΡΩΟΥ 8493 ΕΠΑΓΓΕΛΜΑΤΙΑΣ 61 - ΣΠΑΡΤΗ ☎ (0731) 24345</p>	<table border="1" style="width: 100%;"> <tr> <td>ΚΑΙΜΑΚΑ</td> <td>ΗΜΕΡΟΜΗΝΙΑ</td> <td>ΑΡΙΘ. ΣΧΕΔΙΟΥ</td> </tr> <tr> <td>1: 500</td> <td>ΣΕΠΤ. 2007</td> <td>T - Α1 (α/α/α)</td> </tr> </table>	ΚΑΙΜΑΚΑ	ΗΜΕΡΟΜΗΝΙΑ	ΑΡΙΘ. ΣΧΕΔΙΟΥ	1: 500	ΣΕΠΤ. 2007	T - Α1 (α/α/α)
ΚΑΙΜΑΚΑ	ΗΜΕΡΟΜΗΝΙΑ	ΑΡΙΘ. ΣΧΕΔΙΟΥ					
1: 500	ΣΕΠΤ. 2007	T - Α1 (α/α/α)					

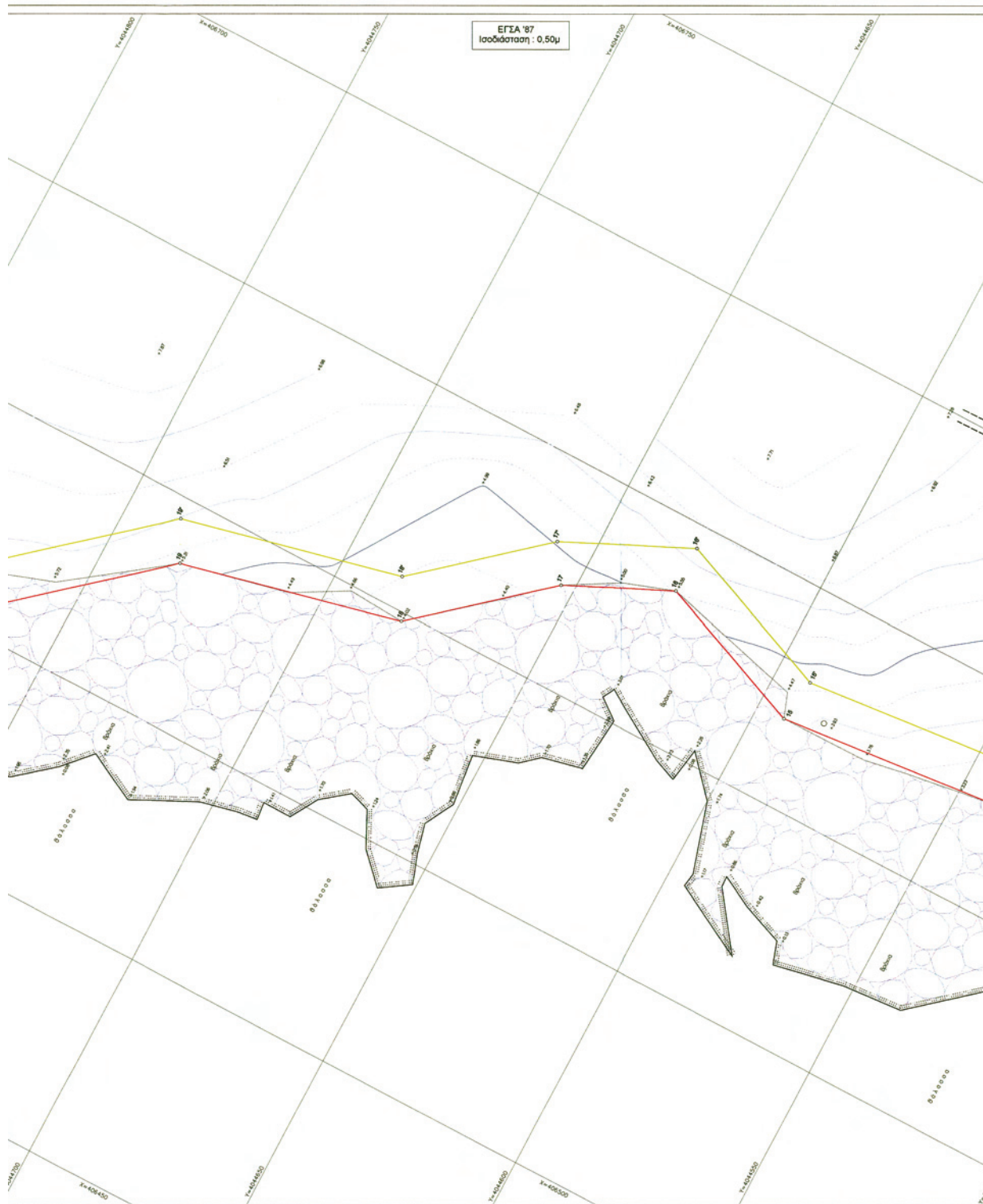
ΣΥΝΤΕΤΑΓΜΕΝΕΣ ΚΟΡΥΦΗ ΓΡΑΜΜΗΣ ΔΙΓΓΑΛΟΥ (ΕΓΣΑ 87)

ΚΟΡΥΦΕΣ	X	Y	ΠΛΕΥΡΕΣ
10	406656.95	4044486.68	21.89
11	406659.10	4044508.66	9.43
12	406654.74	4044519.92	10.23
13	406647.87	4044524.50	27.08
14	406624.84	4044538.75	54.89
15	406619.45	4044593.38	38.48
16	406633.82	4044629.08	26.58
17	406622.54	4044653.15	37.51
18	406598.06	4044681.56	52.64
19	406585.98	4044732.80	88.93
20	406528.23	4044800.42	81.01

ΕΘΝΙΚΟ ΤΥΠΟΓΡΑΦΕΙΟ
 Για τεχνικούς λόγους στο σχεδιάγραμμα,
 έγινε σμίκρυνση, κατά ποσοστό **36%**

ΑΠΟΣΤΑΣΜΑ ΧΑΡΤΗ ΓΥΣ κλ. 1/5000 (κωδικοί 7397-3 και 7397-5)







ΠΑΡΑΤΗΡΗΣΕΙΣ

- > Η οριοθέτηση του αγιολού έγινε κατά το μήνα Σεπτέμβριο 2007
- > Η οριοθέτηση πραγματοποιήθηκε με GPS-RTK δικλής ακρίβειας
- > Ως υψόμετρο αναφοράς χρησιμοποιήθηκε το υψόμετρο του τριγωνομετρικού σημείου (στάση της ΓΥ2 (μέση στάση Φλώρινας))

ΣΤΟΙΧΕΙΑ ΠΡΟΒΟΛΗΣ	ΥΠΟΜΝΗΜΑ
Μέτρο γραμμικής παραμόρφωσης (K) στο κέντρο φύλλου : 0,999707911	----- Οριο Ιδιοκτησίας
Ε.Γ.Σ.Α. 97 (Ελληνικό Γεωδοτικό Σύστημα Αναφοράς)	----- Οριο Πρασός
Επίκεντρος : ΟΠΣ 80-010318137 φ=1026,257226	----- Πύλο Πρασός
Επίκεντρο Μερικανική Γραμμή	----- Χαμηλόφωτος
Κλίση της Μερικανικής : α = 24	----- Στοιβάδα
Κλίμακα : κ = 0,0006	----- Οριο Βλάστησης
Στην Κλίμακα Μεταβολή Αναφοράς τα x = 500,000	----- Άλλη
	----- Άλλοτε υψόμετρο
	----- Κοινοβουλευτική οριογραμμή αγιολού με βάση το Ν. 2114/1995 (22.02.2005)
	----- Κοινοβουλευτική οριογραμμή παραλλόλου με βάση το Ν. 2114/1995 (22.02.2005)
	----- Γραμμή Αγκυλώ
	----- Γραμμή Παραλλόλου

Συνοδεύει την από 16-11-11 έκθεση της Επιτροπής αγιολού (άρθρο 3, παρ. 1 Ν. 2971/2001)

Σφράγη 16-11-11
 Ο Πρόεδρος
 ΑΓΡΟΝΟΜΟΣ ΤΟΠΟΓΡΑΦΟΣ ΜΗΧΑΝΙΚΟΣ-ΣΠΑΡΤΗ ΤΗΛ. 2731024345

- Τα μέλη
- 1)
 - 2)
 - 3)
 - 4)

ΙΩΑΝΝΗΣ ΚΑΠΕΡΩΝΗΣ
 ΑΓΡΟΝΟΜΟΣ ΤΟΠΟΓΡΑΦΟΣ ΜΗΧΑΝΙΚΟΣ-ΣΠΑΡΤΗ ΤΗΛ. 2731024345

ΕΡΓΟΔΟΤΗΣ: ΣΤΕΡΟΠΗΣ ΘΕΡΜΟΗΛΕΚΤΡΙΚΗ Α.Ε.

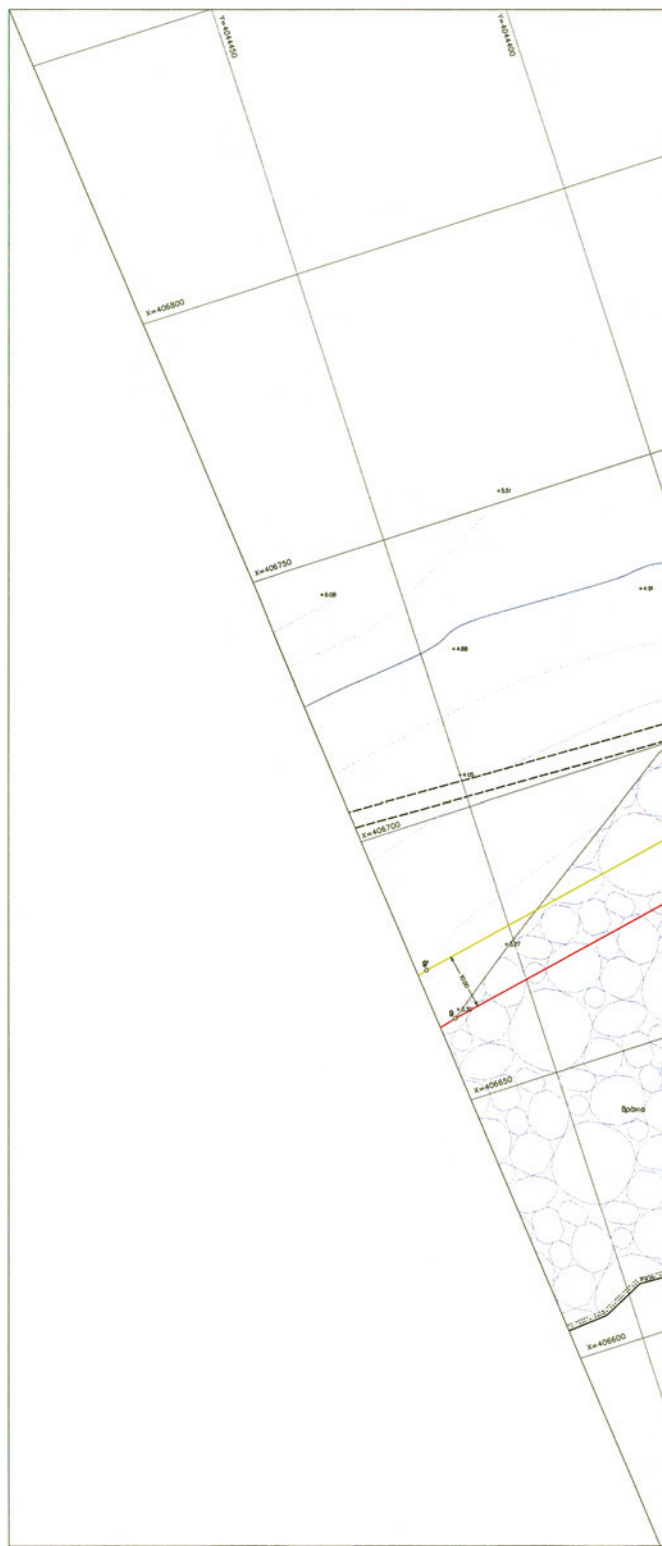
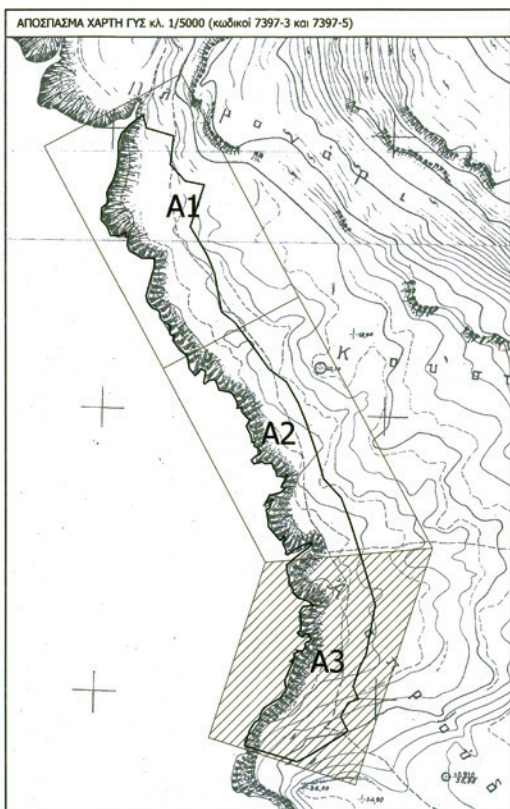
ΤΟΠΟΓΡΑΦΙΚΟ ΔΙΑΓΡΑΜΜΑ
 ΓΙΑ ΤΟΝ ΚΑΘΟΡΙΣΜΟ ΑΓΙΟΛΟΥ ΚΑΙ ΠΑΡΑΛΛΑΣ

ΘΕΣΗ : ΑΣΠΡΟΥΑΙΑ Δ. Δ. ΠΑΝΤΑΝΑΣΣΑΣ - ΔΗΜΟΥ ΒΟΙΩΝ ΛΑΚΩΝΙΑΣ

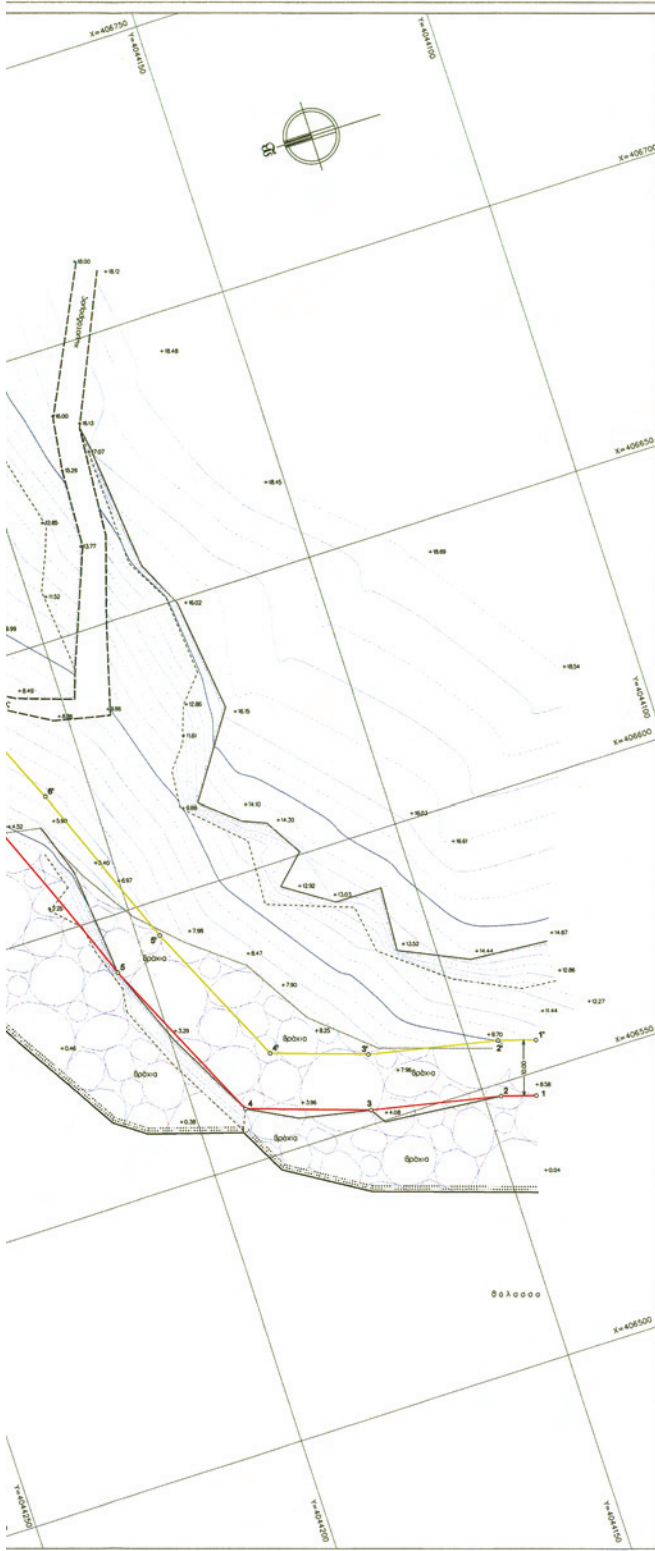
<p>ΘΕΩΡΗΣΕΙΣ</p>	<p>ΔΙΑΝΟΜΗ ΠΙΝΑΚΙΔΩΝ</p>						
<p>Ο ΣΥΝΤΑΞΑΣ ΜΗΧΑΝΙΚΟΣ</p> <p>ΓΙΑΝΝΗΣ ΑΘ. ΚΑΠΕΡΩΝΗΣ ΜΗΧΑΝΙΚΟΣ ΑΓΡΟΝΟΜΟΣ ΤΟΠΟΓΡΑΦΟΣ ΕΠΙΧΕΙΡΗΣΙΑΚΟ ΚΑΤΑΣΤΗΜΑ ΜΕΛΟΣ Τ.Ε.Ε. ΑΓΡΟΝΟΜΩΝ ΜΗΤΡΩΟΥ ΜΕΛΟΣ ΕΠΑΓΓΕΛΜΑΤΙΑΣ ΕΙ - ΣΠΑΡΤΗ ΤΗΛ 10730 24345</p>	<table border="1"> <tr> <td>ΚΑΙΜΑΚΑ</td> <td>ΗΜΕΡΟΜΗΝΙΑ</td> <td>ΑΡΙΘ. ΣΧΕΔΙΟΥ</td> </tr> <tr> <td>1: 500</td> <td>ΣΕΠΤ. 2007</td> <td>T - A2 (ολικό)</td> </tr> </table>	ΚΑΙΜΑΚΑ	ΗΜΕΡΟΜΗΝΙΑ	ΑΡΙΘ. ΣΧΕΔΙΟΥ	1: 500	ΣΕΠΤ. 2007	T - A2 (ολικό)
ΚΑΙΜΑΚΑ	ΗΜΕΡΟΜΗΝΙΑ	ΑΡΙΘ. ΣΧΕΔΙΟΥ					
1: 500	ΣΕΠΤ. 2007	T - A2 (ολικό)					

ΣΥΝΤΕΤΑΓΜΕΝΕΣ ΚΟΡΥΦΩΝ ΓΡΑΜΜΗΣ ΔΙΓΓΙΛΑΟΥ (ΕΓΙΑ 87)			
ΚΟΡΥΦΕΣ	X	Y	ΠΛΕΥΡΕΣ
1	406545.90	4044141.10	6.28
2	406547.78	4044147.10	23.31
3	406552.53	4044169.92	22.46
4	406559.66	4044191.22	33.36
5	406569.92	4044205.25	32.43
6	406620.01	4044217.34	26.98
7	406644.77	4044228.07	166.66
8	406678.83	4044391.21	74.36
9	406664.78	4044464.23	23.19

ΕΘΝΙΚΟ ΤΥΠΟΓΡΑΦΕΙΟ
 Για τεχνικούς λόγους στο σχεδιάγραμμα,
 έγινε σμίκρυνση, κατά ποσοστό **37%**







ΠΑΡΑΤΗΡΗΣΕΙΣ

> Η οπισθίωση του αιγιαλού έγινε κατά το μήνα Σεπτέμβριο 2007
 > Η οπισθίωση πραγματοποιήθηκε με GPS-RTK διπλής συνάφτης
 > Ως υψόμετρο αναφοράς χρησιμοποιήθηκε το υψόμετρο του τριγωνομετρικού σημείου (δάρτησης της ΓΥΣ (μετα στάθμη θαλάσσης))

ΣΤΟΙΧΕΙΑ ΠΡΟΒΟΛΗΣ	ΥΠΟΜΗΜΑ
Μέτρο γραμμικής παραμόρφσης 0,0 στο κέντρο φύλλου : 0,0007311 Ε.Γ.Σ.Α. 87 (Ελληνικό Γεωδαιτικό Σύστημα Αναφοράς) Ελλειψοειδές GRS 80 α=6378137 φ=1298 297230 Εκκέντρωση Μερκαττόρη Α ₀ = 24 κ ₀ = 0,9996 Στον Κέντρο Μερκαττόρη Αναφοράς το γ = 500.000	--- Όριο Ισομετρίας --- Όριο Πλευρικό - - - - - Όριο Πλευρικό - - - - - Χωματόδρομος - - - - - Σηρατόδρομο - - - - - Όριο Βάθρασης - - - - - Ακτή [Symbol] Βράχο [Symbol] Απώλυτα υψόμετρα Καθορισμένη ορογραφική παραλλαγή με βάση το έργο 21/14258.02.2006 Καθορισμένη ορογραφική παραλλαγή με βάση το έργο 21/14258.02.2006 Γραμμή Αιγιαλού Γραμμή Παραλλήλου

Συνοβάσει την από 16-11-11 έκθεση της Επιτροπής αιγιαλού (άρθρο 3, παρ. 1 Ν. 2971/2001)

Σπάρτη 16-11-11
 Ο Πρόεδρος

- Τα μέλη
- 1)
 - 2)
 - 3)
 - 4)

ΙΩΑΝΝΗΣ ΚΑΠΕΡΩΝΗΣ
 ΑΓΡΟΝΟΜΟΣ ΤΟΠΟΓΡΑΦΟΣ ΜΗΧΑΝΙΚΟΣ-ΣΠΑΡΤΗ ΤΗΛ. 2731024345

ΕΡΓΟΔΟΤΗΣ: ΣΤΕΡΟΠΗΣ ΘΕΡΜΟΗΛΕΚΤΡΙΚΗ Α.Ε.

**ΤΟΠΟΓΡΑΦΙΚΟ ΔΙΑΓΡΑΜΜΑ
 ΓΙΑ ΤΟΝ ΚΑΘΟΡΙΣΜΟ ΑΙΓΙΑΛΟΥ ΚΑΙ ΠΑΡΑΛΙΑΣ**

ΘΕΣΗ : ΑΣΠΡΟΥΑΙΑ Δ. Α. ΠΑΝΤΑΝΑΣΣΑΣ - ΔΗΜΟΥ ΒΟΙΩΝ ΛΑΚΩΝΙΑΣ

<p>ΘΕΩΡΗΣΕΙΣ</p> <p> 14-02-08 [Signature]</p>	<p>ΔΙΑΝΟΜΗ ΠΙΝΑΚΙΔΩΝ</p> <p></p>
<p>Ο ΣΥΝΤΑΞΑΣ ΜΗΧΑΝΙΚΟΣ</p> <p> 14-02-08 [Signature]</p> <p>ΓΙΑΝΝΗΣ ΑΘ. ΚΑΠΕΡΩΝΗΣ ΔΙΠΛΩΜ. Π.Τ. ΜΕΣ ΤΕΧΝΟΓΡΑΦΙΑΣ ΠΟΛΙΤΙΚΗΣ ΕΓΚΛΗΤΟΥ ΜΕΤΕΩΡΟΛΟΓΙΟΥ ΠΑΝ/ΕΚΠΑ/ΕΚΕΠ/Υ ΜΕΛΟΣ Τ.Ε.Ε. ΑΡΧΙΜΟΣΜΟΥ ΝΟΤΙΕΣΟΥ 167/3 ΕΥΑΓΓΕΛΙΣΤΡΙΑΣ 61 - ΣΠΑΡΤΗ ΤΦ (0731) 24345</p>	<p>ΚΑΙΜΑΚΑ 1: 500 ΗΜΕΡΟΜΗΝΙΑ ΣΕΠΤ. 2007 ΑΡΙΘ. ΣΧΕΔΙΟΥ T - A3 (ολικό)</p>

ΕΘΝΙΚΟ ΤΥΠΟΓΡΑΦΕΙΟ
ΕΦΗΜΕΡΙΣ ΤΗΣ ΚΥΒΕΡΝΗΣΕΩΣ

ΤΙΜΗ ΠΩΛΗΣΗΣ ΦΥΛΛΩΝ ΤΗΣ ΕΦΗΜΕΡΙΔΑΣ ΤΗΣ ΚΥΒΕΡΝΗΣΕΩΣ

Σε έντυπη μορφή:

- Για τα Φ.Ε.Κ. από 1 έως 16 σελίδες σε 1 € προσαυξανόμενη κατά 0,20 € για κάθε επιπλέον οκτασέλιδο ή μέρος αυτού.
- Για τα φωτοαντίγραφα Φ.Ε.Κ. σε 0,15 € ανά σελίδα.

Σε μορφή DVD/CD:

Τεύχος	Ετήσια έκδοση	Τριμηνιαία έκδοση	Μηνιαία έκδοση	Τεύχος	Ετήσια έκδοση	Τριμηνιαία έκδοση	Μηνιαία έκδοση
Α΄	150 €	40 €	15 €	Α.Α.Π.	110 €	30 €	-
Β΄	300 €	80 €	30 €	Ε.Β.Ι.	100 €	-	-
Γ΄	50 €	-	-	Α.Ε.Δ.	5 €	-	-
Υ.Ο.Δ.Δ.	50 €	-	-	Δ.Δ.Σ.	200 €	-	20 €
Δ΄	110 €	30 €	-	Α.Ε.-Ε.Π.Ε.	-	-	100 €

- Η τιμή πώλησης μεμονωμένων Φ.Ε.Κ. σε μορφή cd-rom από εκείνα που διατίθενται σε ψηφιακή μορφή και μέχρι 100 σελίδες, σε 5 € προσαυξανόμενη κατά 1 € ανά 50 σελίδες.

ΕΤΗΣΙΕΣ ΣΥΝΔΡΟΜΕΣ Φ.Ε.Κ.

Τεύχος	Έντυπη μορφή	Τεύχος	Έντυπη μορφή	Τεύχος	Έντυπη μορφή
Α΄	225 €	Δ΄	160 €	Α.Ε.-Ε.Π.Ε.	2.250 €
Β΄	320 €	Α.Α.Π.	160 €	Δ.Δ.Σ.	225 €
Γ΄	65 €	Ε.Β.Ι.	65 €	Α.Σ.Ε.Π.	70 €
Υ.Ο.Δ.Δ.	65 €	Α.Ε.Δ.	10 €	Ο.Π.Κ.	-

- Το τεύχος Α.Σ.Ε.Π. (έντυπη μορφή) θα αποστέλλεται σε συνδρομητές ταχυδρομικά, με την επιβάρυνση των 70 €, ποσό το οποίο αφορά τα ταχυδρομικά έξοδα.

- Η καταβολή γίνεται σε όλες τις Δημόσιες Οικονομικές Υπηρεσίες (Δ.Ο.Υ.). Το πρωτότυπο διπλότυπο (έγγραφο αριθμ. πρωτ. 9067/28.2.2005 2η Υπηρεσία Επιτρόπου Ελεγκτικού Συνεδρίου) με φροντίδα των ενδιαφερομένων, πρέπει να αποστέλλεται ή να κατατίθεται στο Εθνικό Τυπογραφείο (Καποδιστρίου 34, Τ.Κ. 104 32 Αθήνα).
- Σημειώνεται ότι φωτοαντίγραφα διπλοτύπων, ταχυδρομικές Επιταγές για την εξόφληση της συνδρομής, δεν γίνονται δεκτά και θα επιστρέφονται.
- Οι οργανισμοί τοπικής αυτοδιοίκησης, τα νομικά πρόσωπα δημοσίου δικαίου, τα μέλη της Ένωσης Ιδιοκτητών Ημερησίου Τύπου Αθηνών και Επαρχίας, οι τηλεοπτικοί και ραδιοφωνικοί σταθμοί, η Ε.Σ.Η.Ε.Α, τα τριτοβάθμια συνδικαλιστικά όργανα και οι τριτοβάθμιες επαγγελματικές ενώσεις δικαιούνται έκπτωσης πενήντα τοις εκατό (50%) επί της ετήσιας συνδρομής.
- Το ποσό υπέρ Τ.Α.Π.Ε.Τ. (5% επί του ποσού συνδρομής), καταβάλλεται ολόκληρο (Κ.Α.Ε. 3512) και υπολογίζεται πριν την έκπτωση.
- Στην Ταχυδρομική συνδρομή του τεύχους Α.Σ.Ε.Π. δεν γίνεται έκπτωση.

Πληροφορίες για δημοσιεύματα που καταχωρίζονται στα Φ.Ε.Κ. στο τηλ.: 210 5279000.

Φωτοαντίγραφα παλαιών Φ.Ε.Κ.: τηλ.: 210 8220885.

Τα φύλλα όλων των τευχών της Εφημερίδας της Κυβερνήσεως διατίθενται δωρεάν σε ηλεκτρονική μορφή από την ιστοσελίδα του Εθνικού Τυπογραφείου (www.et.gr)

Ηλεκτρονική Διεύθυνση: <http://www.et.gr> - e-mail: webmaster.et@et.gr

ΟΙ ΥΠΗΡΕΣΙΕΣ ΕΞΥΠΗΡΕΤΗΣΗΣ ΠΟΛΙΤΩΝ ΛΕΙΤΟΥΡΓΟΥΝ ΚΑΘΗΜΕΡΙΝΑ ΑΠΟ 08:00 ΜΕΧΡΙ 13:30



* 0 4 0 0 1 1 7 0 2 0 3 1 2 0 0 1 2 *

ΑΠΟ ΤΟ ΕΘΝΙΚΟ ΤΥΠΟΓΡΑΦΕΙΟ

ΚΑΠΟΔΙΣΤΡΙΟΥ 34 * ΑΘΗΝΑ 104 32 * ΤΗΛ. 210 52 79 000 * FAX 210 52 21 004